



# COLEGIO AURORA DE CHILE

## CORMUN - RANCAGUA

- Asignatura: Historia, Geografía y Ciencias Sociales
- Semana 7 [https://youtu.be/VN\\_IDhmbiJc](https://youtu.be/VN_IDhmbiJc)
- Profesora: Rosa Díaz San Martín



ENSEÑANZA CENTRADA EN LA CALIDAD, AMOR Y DISCIPLINA



## Códigos que utilizaremos en todas las clases

### Significado de las imágenes que aparecerán en los Power Point y guías de trabajo.

- Escribir en el cuaderno
- Trabajo con el libro escolar
- NO imprimir el documento
- Enviar foto de la actividad desarrollada en el cuaderno al correo [rosadiazsanmartin7@gmail.com](mailto:rosadiazsanmartin7@gmail.com)



### Recursos para la clase







# COLEGIO AURORA DE CHILE

## CORMUN - RANCAGUA

Objetivo: Analizar los viajes de exploración de la corona española y las empresas de conquista a través de video, PPT, trabajo con el texto escolar y actividad de desarrollo.

Ruta de Aprendizaje

Revisar recursos para la clase

Ver videos en You Tube

Escribir el Objetivo Fecha y N° de clase

Analizar mapas

Lectura de fuentes del texto

Trabajar en el cuaderno solamente el desarrollo de la actividad.





## Aprendizajes previos: La expansión portuguesa

A raíz del primer viaje de Vasco de Gama la expansión portuguesa en el océano Índico es fulminante

<https://www.youtube.com/watch?v=7W8t26cTjKg>

- Entre los Estados europeos que impulsaron proyectos de exploración destacaron las monarquías portuguesa y española. Debido a su ubicación geográfica, estas se encontraban en una situación de desventaja con respecto al comercio con Oriente. Por ello, ambos Estados iniciaron sus viajes de exploración hacia el Atlántico con el objetivo de conseguir productos orientales y defender la fe católica. En este contexto se produjo el viaje de Cristóbal Colón que permitió a los europeos llegar a América.







# COLEGIO AURORA DE CHILE

## CORMUN - RANCAGUA

Tema de estudio para el día de hoy

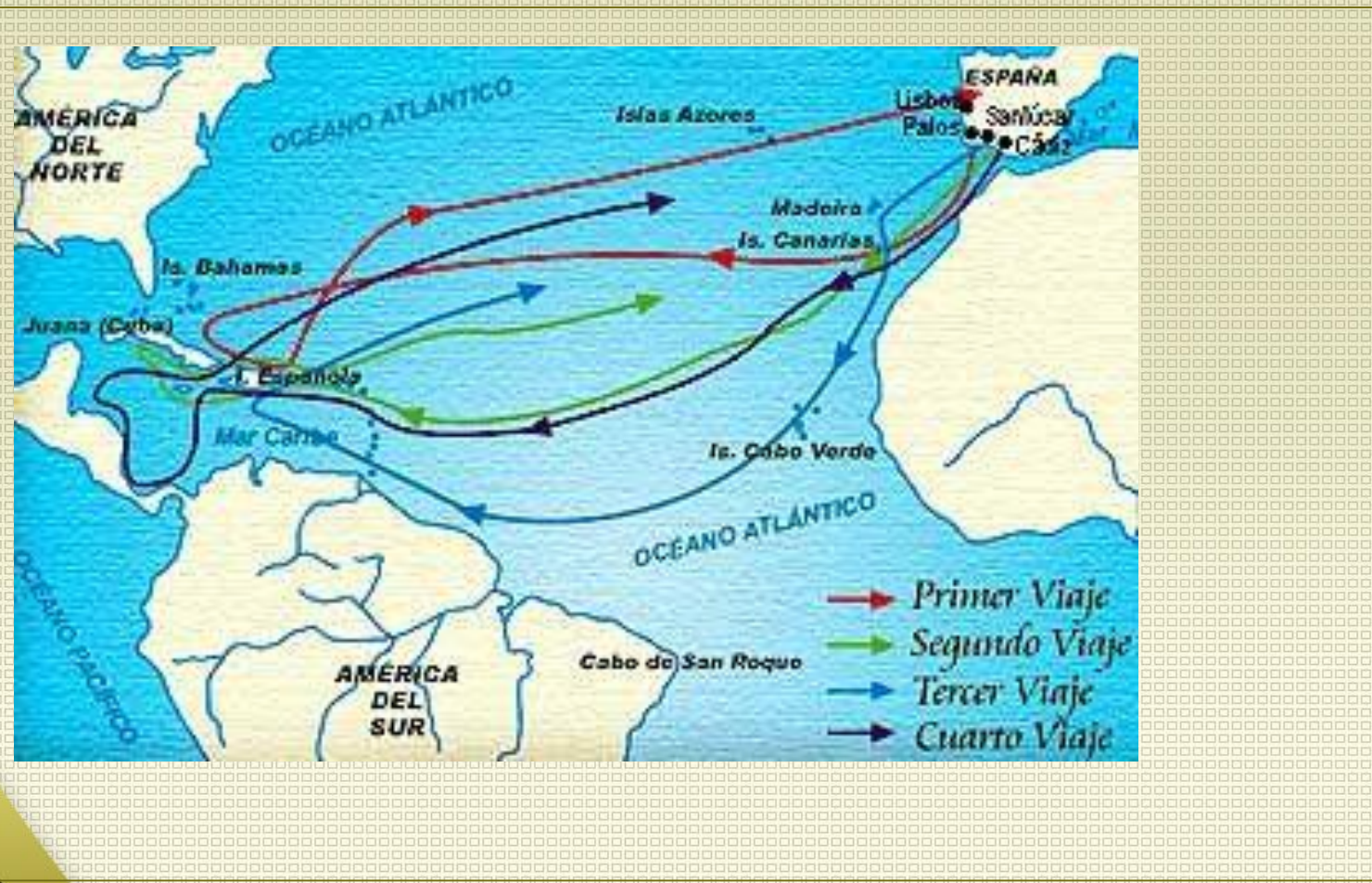

Viajes de exploración de Cristóbal Colón .  
Hernando de Magallanes y Sebastián el Cano

- [Video viajes de exploración](#)

<https://www.youtube.com/watch?v=nqaQikbY0nU>



# Los viajes de Cristóbal Colón





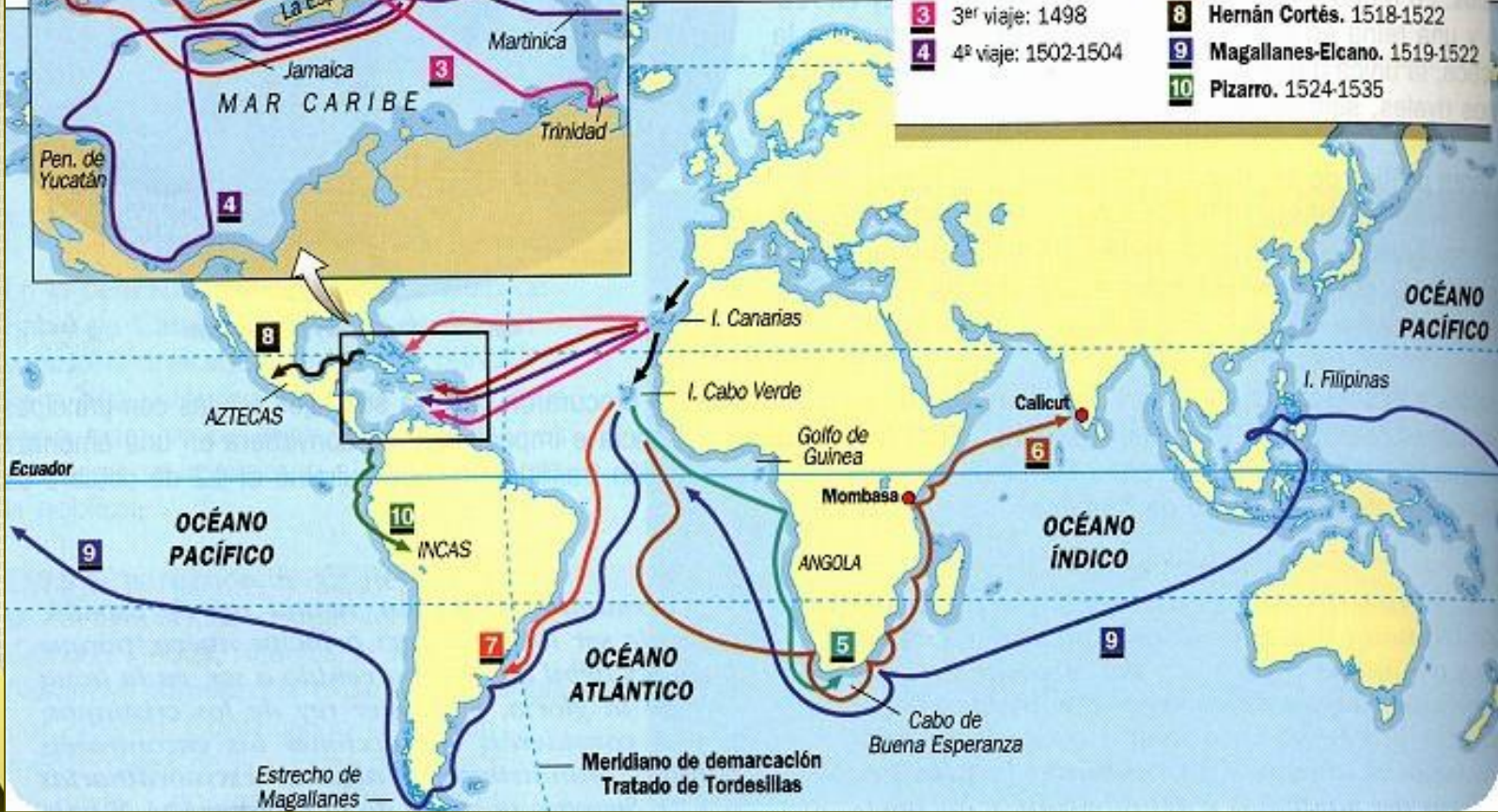


### Grandes viajes y descubrimientos

#### Cristóbal Colón

- 1** 1<sup>er</sup> viaje: 1492-1493
- 2** 2<sup>a</sup> viaje: 1493-1494
- 3** 3<sup>er</sup> viaje: 1498
- 4** 4<sup>a</sup> viaje: 1502-1504

- 5** Bartolomé Díaz. 1487-1488
- 6** Vasco de Gama. 1497-1499
- 7** Américo Vespuccio. 1501
- 8** Hernán Cortés. 1518-1522
- 9** Magallanes-Elcano. 1519-1522
- 10** Pizarro. 1524-1535





- El primer viaje de Cristóbal Colón 1492-1493
- Cristóbal Colón ha navegado bajo pabellón portugués pero es Isabel de Castilla quien apoya su proyecto de llegar a Asia navegando hacia el oeste.

La flota de tres barcos sale del sur de España el 3 de agosto de 1492 con dirección a Canarias donde hace escala durante un mes.

- Los otros tres viajes de Cristóbal Colón
- Después de su primera travesía, Cristóbal Colón realiza otros tres viajes con mayores y mejores recursos en adelante.



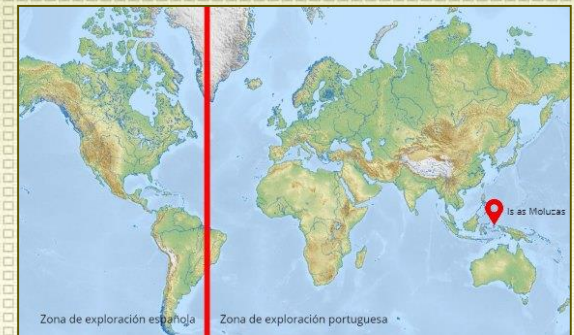




## El viaje de Magallanes 1519-1522

- La expedición comandada por Magallanes tiene por objetivo llegar hasta el archipiélago de las Molucas por el oeste rodeando el continente americano.

Esta operación es financiada por España que, de tener éxito, podría de esta manera tener acceso a las islas de las especias sin atravesar el océano Índico que está bajo control portugués





## Viajes de exploración



En la primera mitad del siglo XV los portugueses, bajo la impulsión de Enrique el Navegante, emprenden la exploración de las costas de África.

En 1492 Cristóbal Colón, mar adentro al oeste, en el océano Atlántico descubre islas y cree estar muy cerca a Asia.

En 1499 Vasco de Gama llega a las Indias rodeando el África por el sur.

En 1522 uno de los barcos de la expedición comandada por Magallanes de regreso a España trae la prueba de que es posible dar la vuelta a la tierra por vía marítima.

En escasas décadas la representación del mundo de los europeos es transformada profundamente






Desarrollo páginas 42 y 43 Estas páginas presentan cuatro fuentes escritas más un mapa de desembarcos españoles,

indicaciones: Trabajar con las cuatro fuentes destacar las ideas que les llamen la atención  
Completar el recuadro

	Fuente A	Fuente B	Fuente C	Fuente D
¿Quién la escribió o la produjo? ¿Qué relación tiene quien la produjo con el acontecimiento o proceso involucrado en ella?				
¿Cuándo se produjo la fuente (en el momento o mucho después del evento)? ¿Dónde se produjo?				
Según su naturaleza, ¿Qué tipo de fuente es (escrita, visual, oral, audiovisual)?				
¿Cuál es el propósito de la fuente? A quien se dirige, cuál pudo ser la motivación/intención de quien la produjo, que quería lograr, etc.				
¿Consideras confiable esta fuente? Fundamenta				





## Páginas 42 y 43



**B.-** Vuestras altezas , como católicos cristianos y Principies amadores de la santa fe cristiana e impulsores de ella, y enemigos de todas las idolatrías pensaron enviarme a mí, Cristóbal Colón, a las dichas tierras de la India .Ello, para ver a los príncipes , Pueblos y tierras, y a la manera que se pudiera tener para la conversión de ellos a nuestra fe. Ordena ronque no fuese por tierra al Oriente, por donde se acostumbraba a andar, sino por el camino del Occidente, por donde hasta hoy no sabemos que haya pasado nadie.

Colón, Cristóbal(Madrid,1493) Relación del primer viaje de descubrimiento.(adaptación)

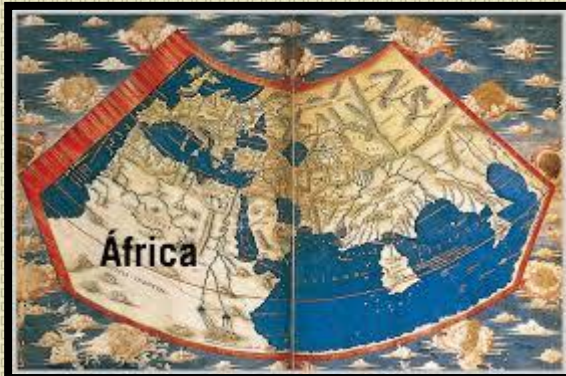


**C.-** “Vivía en la ciudad de Panamá el capitán Francisco Pizarro, hijo del capitán Gonzalo Pizarro, caballero de la ciudad de Trujillo. Allí tenía su casa y su hacienda y repartimiento de indios como uno de los principales de la tierra como uno de los principales de la tierra, porque se destaco en la conquista población al servicio de su majestad. Cuando estaba en quietud y reposo, queriendo conseguir su buen propósito y hacer oreos destacados servicios a la corona real pidió permiso para descubrir por aquella costa del mar del Sur .Gasto mucha parte de su hacienda en un gran navío en otras cosas necesarias para su viaje .Partió de la ciudad de Panamá a 14 días del mes de noviembre de 1524, llevando en su compañía ciento y doce españoles, los cuales llevaban algunos indios a su servicio.”

- Xerez,Francisco de (Sevilla 1534).Verdadera relación de la conquista del Perú.(Adaptación)







### Tratado de Tordesillas

En este tratado se estableció una línea imaginaria de norte a sur en el meridiano 46°, a 370 leguas de las islas de Cabo Verde. Al oeste del límite, conquistarían los españoles y al este, los portugueses.



» Línea del "Tratado de Tordesillas" longitud 46°30' W (1494)

» Línea de la Bula "Inter Coetera II" longitud 34° W (1493)







# COLEGIO AURORA DE CHILE CORMUN - RANCAGUA

Queridos estudiantes los felicito por el trabajo realizado en esta clase. Una vez terminada las actividades tomar fotografía al cuaderno y enviar a mi correo para revisar su trabajo. (Procure tomar la foto con la cámara enfocada sobre el cuaderno y verificar que se pueda leer por favor se lo agradeceré mucho)

**Les envío un abrazo a la distancia , los extraño.**

**Con cariño Profesora Rosita Díaz.**







# La hora del recreo

- *Hasta la próxima clase cuídense mucho*