- La Historia nos permite regresar al pasado para comprender nuestro presente.

Normas de clases

Ingresar a la hora, Adoptar una posición cómoda (sentado con la espalda recta) no escuchar música durante la clase, no dejar la sala de clases sin comunicar a la profesora, mantener micrófonos silenciados, realizar preguntas o consultas a través del chat.

- Objetivo:
- Identificar las principales características de las civilizaciones a través de video, texto escolar y PPT

- Ruta de aprendizaje.
- Socializar el objetivo de la clase
- Se recuerdan las normas de las clases online
- Responder preguntas dadas
- Completar tabla con la información del video
- Cierre

La multicausalidad de los procesos históricos (texto escolar páginas 48 a la 53)
https://www.youtube.com/watch?v=P846e7QHFu8
https://www.youtube.com/watch?v=vraHhgPJiXI

- ¿Por qué surgen las primeras civilizaciones?
- ¿Qué factores facilitan el desarrollo de distintas civilizaciones?

Con la información recopilada del video se debe completar la siguiente tabla

ÁMBITO	¿Qué pasó?	¿Por qué pasó?
Agricultura		
Escritura		
Construcción		
Comercio		
Ríos		
Población		
Sistema de palancas		
Rueda		

Cierre

- Socialización de la tabla trabajada

- Clase 2 semana 19

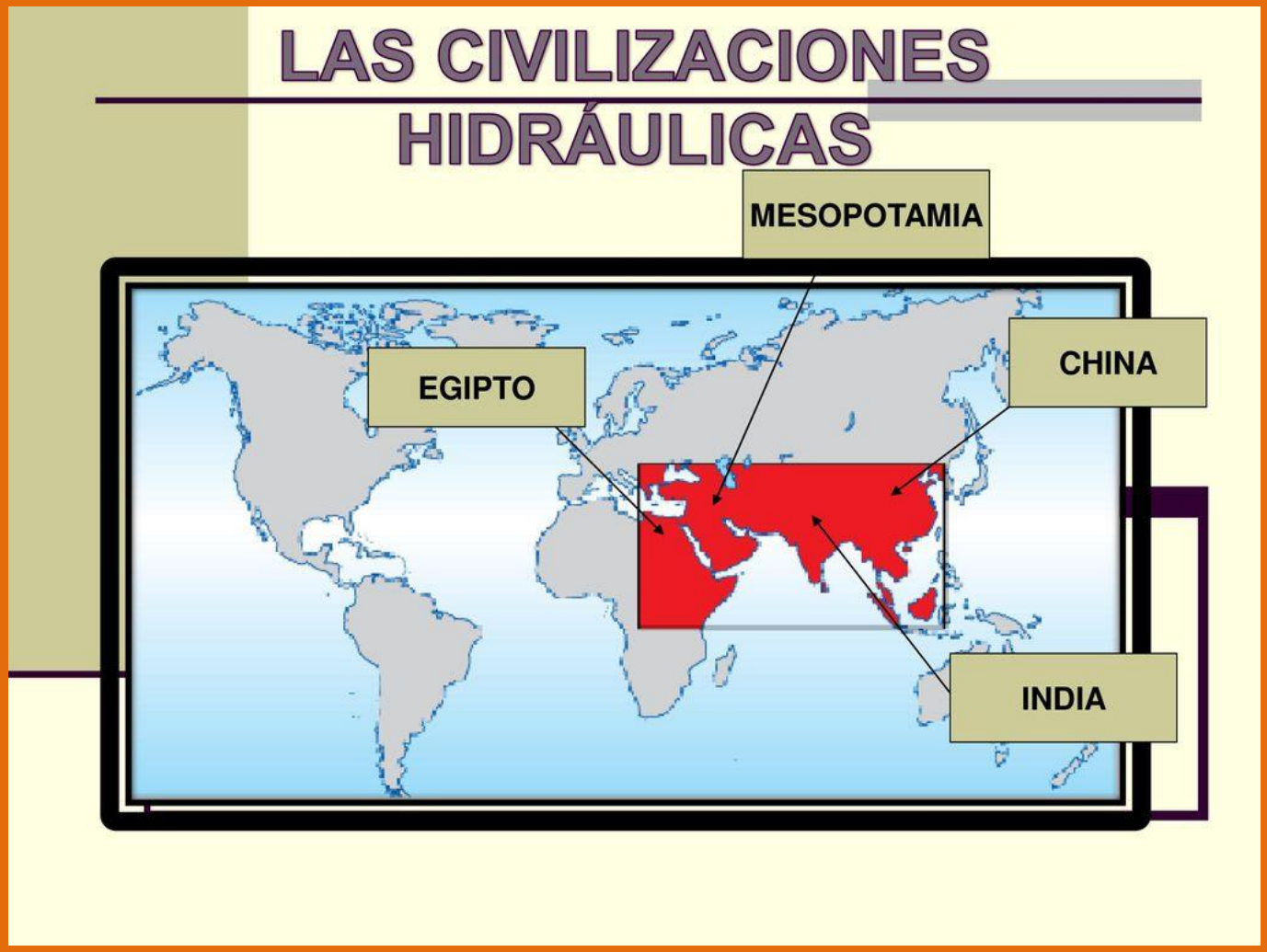

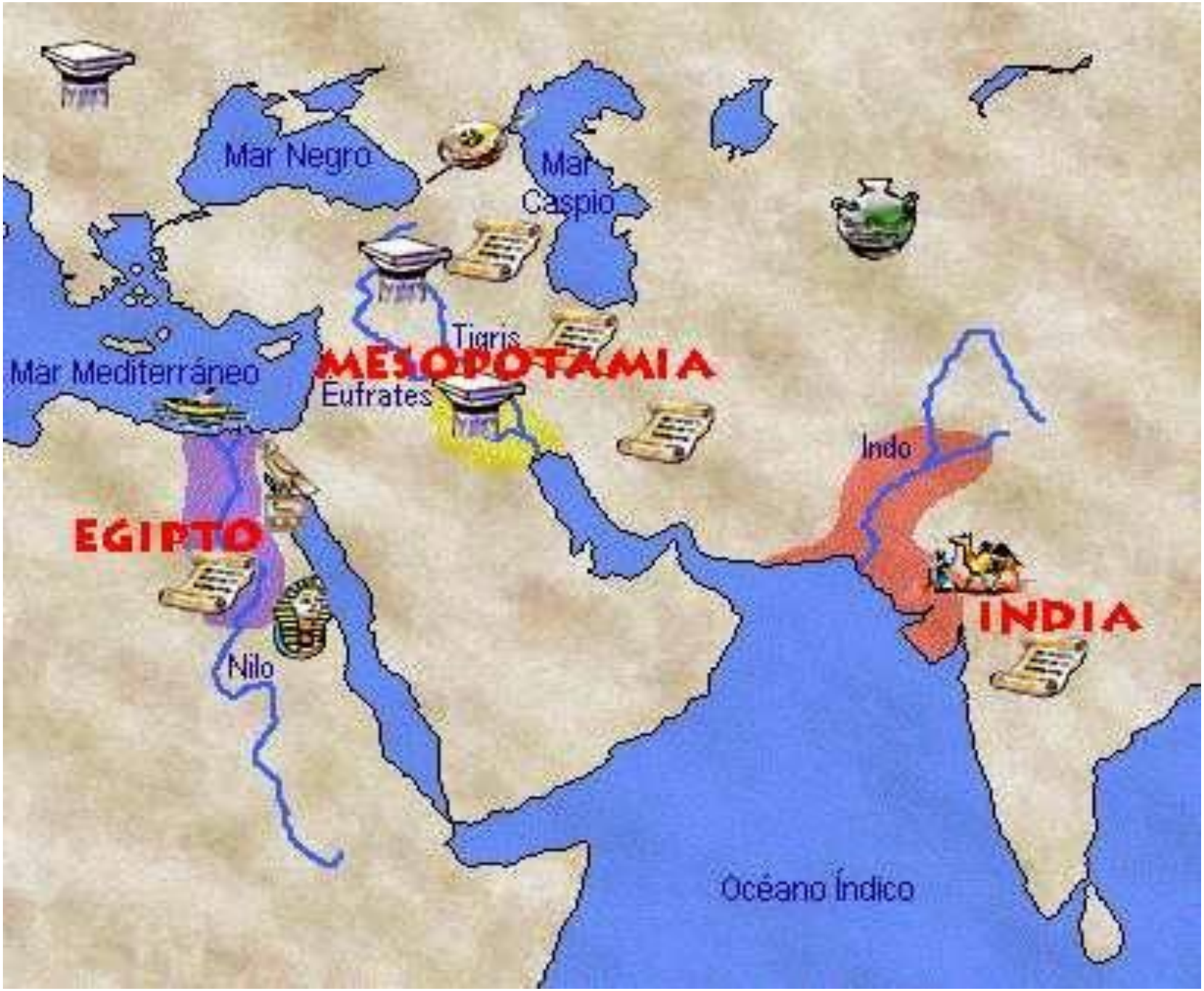
Mar Negro
Mar Caspio
Mar Mediterráneo
Tigris
MESOPOTAMIA
Eufrates
Indo
EGIPTO
INDIA
Nilo
Océano Índico

Normas de clases

Ingresar a la hora, Adoptar una posición cómoda (sentado con la espalda recta) no escuchar música durante la clase, no dejar la sala de clases sin comunicar a la profesora, mantener micrófonos silenciados, realizar preguntas o consultas a través del chat.

- Objetivo:
- Identificar el surgimiento de las primeras civilizaciones hidráulicas en tiempo y espacio, a través de PPT y texto escolar de apoyo

- Ruta de aprendizaje.
- Socializar el objetivo de la clase
- Se recuerdan las normas de las clases online
- Responder preguntas
- Dadas
- Trabajar con el PPT, registrar apuntes

- Cierre

¿Por qué las primeras civilizaciones surgieron a orillas de grandes ríos?

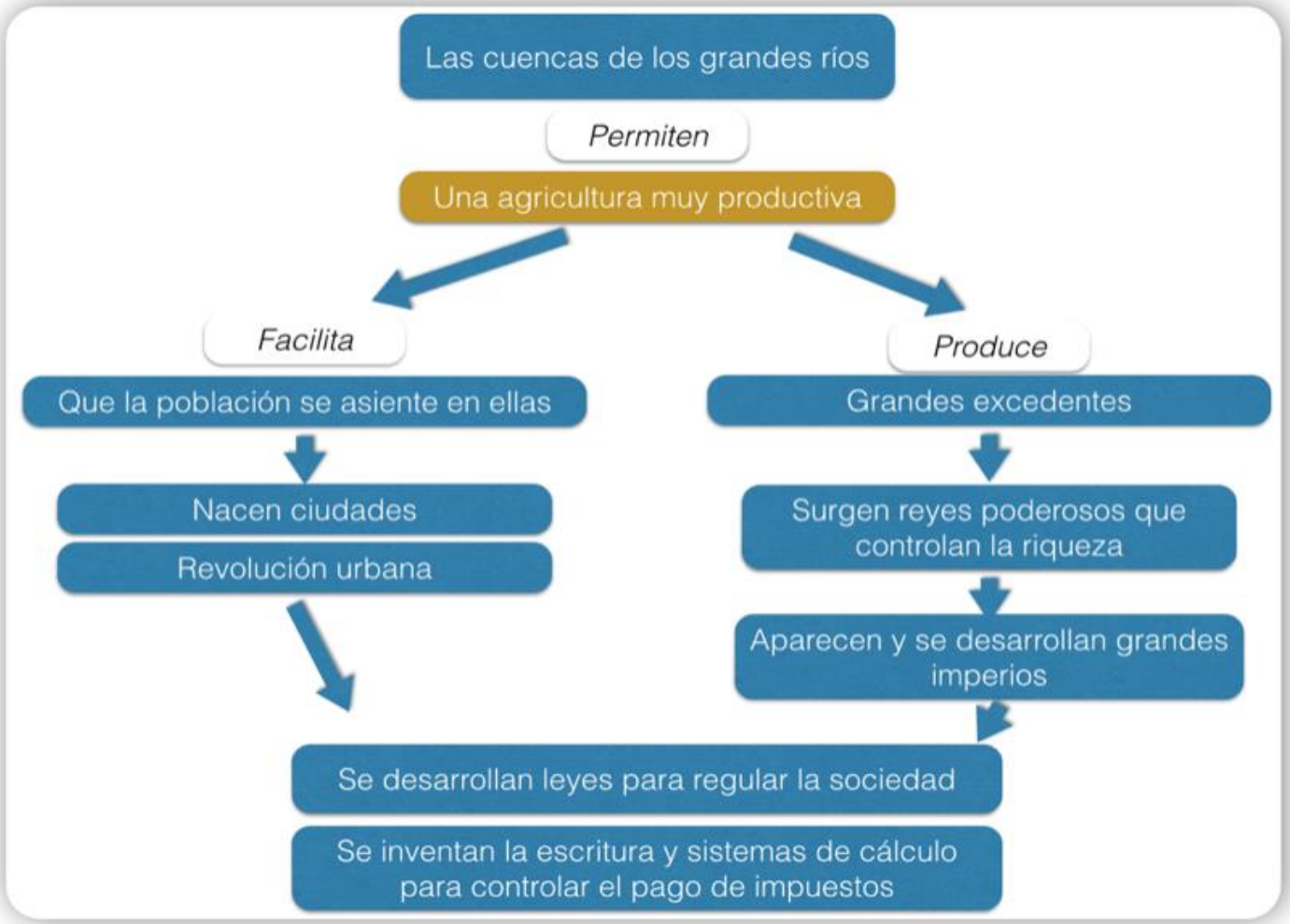

ESPACIO ¿Dónde?

- **Egipto** florece en el norte de África en las riberas del **río Nilo**
- Asia menor o cercano oriente aquí convivían un conjunto de pueblos que en conjunto formaron **Mesopotamia** entre los ríos **Tigris y Éufrates**
- A esta zona donde se establecieron estas civilizaciones se le conoce como fértil medialuna

- **<u>China</u>** se localiza en el extremo oriental de Asia donde se establece un gran imperio.

- Estas civilizaciones tenían en común que basaban su economía en la agricultura.



Eficiente economía agrícola (excedente de producción)

- Estas civilizaciones aprovecharon los caudales de los ríos para la agricultura
- Técnicas de regadío
- Diques ,canales y presas entre otras, para permitir el desarrollo de la agricultura y la subsistencia de la población
- Agricultura por riego
-

División de trabajos

- **Campesinos producían alimentos agrícolas**
- **Artesanos herramientas**
- **Obreros construcciones de las ciudades (templos)**
- **Defensores de las ciudades los militares y gobernantes.**
- **Sacerdotes dedicados al culto religiosos**
- **Así comienzan a surgir las primeras ciudades Estados**
-

Mesopotamia ,Egipto ,Chima ,Indias

- Las ciudades fueron creciendo y expandiendo sus dominios anexando a sus territorios nuevos pueblos a lo cuales fueron dominando

- Legado
- Los diques permanecen hasta el día de hoy dando paso a las represas de agua para utilizar en los riegos agrícolas y para extraer energía eléctrica
- Bomba de agua las bodegas para guardar los alimentos

Cierre

- Región del Cercano Oriente donde se desarrollo la agricultura , se conoce con el nombre de:
- A) Fértil Llanura
- B) Tierra Fértil
- C) Fértil Medialuna
- D) Oriente Fértil

- Las civilizaciones que se establecen a orillas de los ríos reciben el nombre de:

- A) Civilizaciones Acuáticas
- B) Civilizaciones Hidráulicas
- C) Civilizaciones Marítimas
- D) Civilizaciones Agrícolas