

HISTORIA

BIENVENIDOS

En la clase de Historia
SOY y APRENDO.

ACTITUD + ESFUERZO =

**Aprendizaje
Éxito**

Bondad
Templanza
Compromiso
Servicio
Disciplina
Gratitud
Pasión
Convivencia
Respeto
Generosidad
Creatividad
Excelencia
Humildad
Solidaridad
Obediencia
Lealtad
Tolerancia
Paciencia
Perdon
Puntualidad
Amor
Responsabilidad
Cooperación
VALORES
Fraternidad
Sinceridad



COLEGIO AURORA DE CHILE
PROFESORA :ROSA DÍAZ
SAN MARTÍN
6° AÑO SEMANA 31

Normas de clases


Ingresar a la hora, Adoptar una posición cómoda (sentado con la espalda recta) no escuchar música durante la clase, no dejar la sala de clases sin comunicar a la profesora, mantener micrófonos silenciados, realizar preguntas o consultas a través del chat.

OBJETIVO: Distinguir los distintos cambios territoriales en Chile durante el Siglo XIX. Con apoyo de Power Point, mapas y organizadores gráficos.


- Ruta de Aprendizaje:
- Socializar las normas de la clase.
- Socializar el objetivo
- Observar y socializar video Guerra del Pacífico.
- Analizar y socializar PPT .
- y registrar apuntes en el cuaderno.
- Rueda de preguntas.
- Cierre de la clase



memoriachilena.cl



memoriachilena.cl



memoriachilena.cl



memoriachilena.cl

conflicto (1879-1884)

■ Perú



Bolivia



Chile



Guerra del Pacífico ¿Cómo' ¿Cuándo ?

- <https://www.youtube.com/watch?v=OygyYzqlU24>

Tratado de Límites con Bolivia de 1866



- El límite entre Chile y Bolivia era el paralelo 24° lat. Sur.
- Chile y Bolivia se repartirían las ganancias del guano y otros minerales en la zona comprendida entre los paralelos 23° y 25° de lat. Sur.

ANTECEDENTES

- **Constitución de 1833:** establece como límite norte del país el desierto de Atacama, territorio despoblado sobre el cual Bolivia reclamaba derechos
- Este territorio era rico en **plata, guano y salitre**
- **1874:** Chile y Bolivia firman un tratado en el que se establece el **paralelo 24** (a 40 Km. de Antofagasta), era el límite entre ambas naciones. Bolivia se compromete a no subir los impuestos a las empresas salitreras chilenas instaladas al norte de ese paralelo (Bolivia) por un periodo de **25 años**





Hilarión Daza,
Presidente de Bolivia



Obreros del salitre

- **1876: Hilarión Daza**, Presidente de Bolivia, alzó los impuestos a las salitreras chilenas, desconociendo el acuerdo firmado. Este hecho constituyó un importante punto de fricción.
- Las empresas chilenas se negaron a pagar el alza de impuesto razón por la cual fueron embargadas y sacadas a remate. Sin embargo, cuando iban a ser rematadas (**14 Febrero de 1879**), el gobierno de Chile decidió ocupar militarmente la ciudad de Antofagasta

- ❑ Bolivia, que había firmado un pacto secreto de alianza defensiva con Perú en 1873, respondió declarando la guerra a Chile el 1 de marzo de 1879

- ❑ De acuerdo con un censo del 10 de noviembre de 1878, en la circunscripción de Antofagasta, el 85% de la población era chilena, el 5% peruana, el 5% boliviana y el otro 5% europea



Salitre al natural



Obreros del Salitre

LA GUERRA DEL PACÍFICO: CAUSAS

Tratado de 1866: límite será el paralelo 24° Lat. S.
Los territorios entre el 23° y el 25° serán considerados área de medianería económica (guano y minerales)

Tratado de 1874: Inaplicabilidad de la medianería económica. Bolivia se compromete a no aumentar los impuestos a empresas y capitales chilenos por un periodo de 25 años

**DECLARACIÓN DE GUERRA CONTRA PERÚ Y
BOLIVIA: 5 DE ABRIL DE 1879**

CAMPAÑAS DE LA GUERRA DEL PACÍFICO

CAMPAÑA	CARACT.	ENFRENTAMIENTOS	CONSECUENCIAS
Antofagasta	Ocupación de Antofagasta por Emilio Sotomayor al frente de 200 hombres (14 de febrero, 1879)	No hubo enfrentamientos, ya que la población era en su mayoría chilena	Declaraciones de guerra: Bolivia: 1 de marzo y Chile: 5 de abril
Marítima	Fundamental. Quien tuviera el Pacífico sería el triunfador. W. Rebolledo planteó la táctica de bloquear el puerto de Iquique para obligar al enfrentamiento	El bloqueo de Rebolledo demostró ineficacia. <u>C. De Iquique</u> : el Huáscar hunde a la Esmeralda; <u>Punta Gruesa</u> : la Covadonga logra encallar a la Independencia <u>Angamos</u> : captura del Huáscar (8 oct)	Chile gana un héroe: Prat. Perú pierde sus mejores barcos. Chile controla el Pacífico y la posibilidad de desplazamiento de tropas y bloqueo sobre los aliados
Tarapacá	Dirigida por Erasmo Escala. Tarapacá, centro de recursos económicos del adversario	<u>Desembarco de Pisagua</u> . <u>Dolores</u> (19 nov.) donde se triunfa. <u>Tarapacá</u> , mueren 700 chilenos	Dejaba en poder de Chile las salitreras. Perú y Bolivia viven golpes de estado

CAMPAÑA	CARACT.	ENFRENTAMIENTOS	CONSECUENCIAS
Tacna y Arica	Se desarrolló en 1880 a cargo del Gral. M. Baquedano. El medio sería del desierto, ahora el que separaba a Tacna de la costa	<u>Los ángeles</u> (21. marzo), <u>Tacna</u> (26. may), los aliados son derrotados. <u>Toma del Morro de Arica</u> en un 55 minutos (Día de la infantería)	Bolivia se retira del conflicto. Fracasa la Conferencia de Arica.
Lima	Enero de 1881. Desembarco en Pisco dirigido por Baquedano	<u>Chorrillos</u> (13. enero) y <u>Miraflores</u> (15. enero), que permiten el ingreso a Lima. Pérdida del 22% de los efectivos chilenos	Chile entra en Lima. La guerra prácticamente terminada .
La Sierra	Chile organiza un gobierno en Lima, que pone orden y reorganiza la hacienda. Será la más difícil por las condiciones del medio en que se enfrentan	<u>Sangra</u> (26 – 27 junio, 1881), Chile derrota a fuerzas 80 veces superiores. <u>La Concepción</u> (9 – 10 julio, 1882) 78 muertos chilenos. <u>Huamachuco</u> (Julio, 1883)	Significó la derrota definitiva de las tropas peruanas y el convencimientos de éstas de firmar la paz con Chile con concesiones territoriales

FIN DE LA GUERRA Y CONSECUENCIAS

10 DE JULIO DE 1883: Batalla de Huamachuco, las tropas chilenas vencen a las tropas peruanas

Se firman tratados para establecer la paz:

- ❑ **Tratado de Ancón (con Perú) 20 de octubre de 1883**
Perú cede la provincia de Tarapacá a Chile a perpetuidad. Chile ejerce su soberanía sobre Tacna y Arica por 10 años, luego un plebiscito decidiría el país al que se anexaran las provincias. * Esto nunca se realiza, y en 1929 se firma un tratado en Lima donde Chile se queda con Arica y Perú recupera Tacna
- ❑ **Pacto de tregua con Bolivia 4 de abril de 1884.** Tregua indefinida. En 1904 se firma un tratado de paz definitiva, mediante el cual Bolivia le entrega el dominio absoluto y perpetuo del territorio comprendido entre el paralelo 23° y el Río Loa.

REPASANDO EL CONTENIDO DE HOY

- ¿En cual de las siguientes Constituciones se establece como límite norte de Chile el desierto de Atacama el cual Bolivia reclamaba derechos?

- A) Constitución de 1823
- B) Constitución de 1833
- C) Constitución de 2010
- D) Constitución de 1980

- ¿Cuál de las siguientes es una causa de la Guerra del Pacifico?

A) Intereses Políticos

B) Intereses Económicos

C) Intereses Comerciales

D) Intereses Sociales

- El Conflicto territorial entre el paralelo 23 y 25 se lleva a través de:

A) Negociación

B) Cesión

C) Guerra

D) Colonización

- Durante el desarrollo de la Guerra del Pacífico ¿Qué país reclama la soberanía sobre la Patagonia?

A) Perú

B) Bolivia

C) Argentina

D) Chile

- ¿Cuáles son las regiones que anexa Chile a su territorio una vez terminada la Guerra del Pacífico?

A) Tarapacá y Antofagasta

B) Arica y Valparaíso

C) Araucanía y Magallanes

D) Biobío y Bernardo O'Higgins

- ¿Qué países se enfrentan en la Guerra del Pacífico?
- A) Chile , Perú y Argentina
- B) Chile , Bolivia y Argentina
- C) Chile , Venezuela y Colombia
- D) Chile , Bolivia y Perú

- ¿Qué mineral se encuentra en las tierras enfrentadas por los distintos países en la Guerra del Pacífico?
- A) Cobre
- B) Oro
- C) Salitre
- D) Carbón

- La Guerra del Pacífico se lleva a cabo por:
- A) Aire y Tierra
- B) Mar y Aire
- C) Mar y Tierra
- D) Aire y Mar

- ¿Qué acontecimiento desata la Guerra del Pacífico?
 - A) Bolivia sube los impuestos a las salitreras chilenas
 - B) La escases de mineral en las tierras disputadas
 - C) El pacto secreto entre Perú y Bolivia
 - D) La perdida de parte de la Patagonia.

- Las preguntas con menor porcentaje de logro las reforzaremos en la siguiente clase
- Es importante que estudies para que todos logren el aprendizaje .



La Guerra del Pacífico

1879 - 1883

Causa Principal

LOS

Ricos yacimientos de salitre

UBICADOS EN

sur del PERU

Y

litoral de BOLIVIA



Antecedentes

EN UN INICIO ENTRE



CHILE

Y



BOLIVIA

1

1873

INCREMENTA EL IMPUESTO

A LAS SALITRERAS CHILENAS DE ANTOFAGASTA

2

empresarios chilenos se niegan a pagar

3

Bolivia ordena el remate de salitreras chilenas

4

Feb 1879
Chile INVADE Antofagasta

5



PERU intermedia

Por un TRATADO DEFENSIVO secreto con BOLIVIA (1873)

6

Chile DECLARA LA GUERRA a Perú y Bolivia



5 Abril 1879

HISTORIA DELIMITACION CHILE-PERU



ANTES



DESPUES



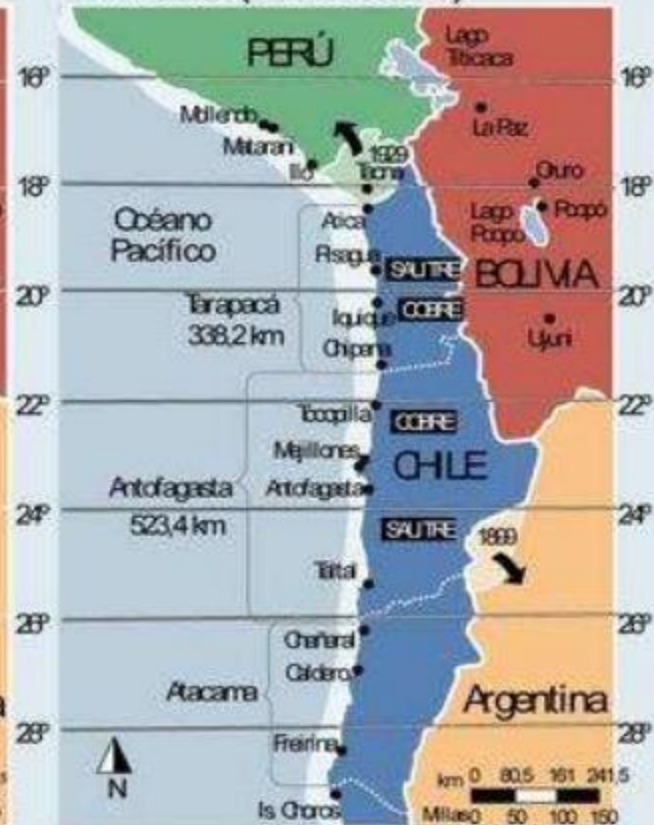
Guerra del Pacífico (1879-1883)



En 1879



En 1929 (hasta ahora)



Fuente: Historia General de la Guerra del Pacífico, de Raúl Vargas Ugarte, Tomo I, Editorial Milla Batres, Lima, 1979

Guerra del Pacífico

- ▶ **Fecha:** 1879-1884
- ▶ **Combatientes:** Chile contra Bolivia y Perú
- ▶ **Motivo:** control del guano, el salitre, el cobre y la plata del desierto de Atacama
- ▶ **Desenlace:** victoria de Chile y anexión a ese país de territorios de Perú (Departamento de Tarapacá y Provincia de Arica) y de Bolivia (Departamento Litoral)

Territorio perdido por Bolivia

120.000 km²
400 km de costa

Territorios anexados por Chile

■ Perú ■ Bolivia



- ¿Qué acontecimiento desata la Guerra del Pacífico?
 - A) Bolivia sube los impuestos a las salitreras chilenas
 - B) La escases de mineral en las tierras disputadas
 - C) El pacto secreto entre Perú y Bolivia
 - D) La perdida de parte de la Patagonia.

- ¿Qué mineral se encuentra en las tierras enfrentadas por los distintos países en la Guerra del Pacífico?
- A) Cobre
- B) Oro
- C) Salitre
- D) Carbón

- ¿Qué países se enfrentan en la Guerra del Pacífico?
- A) Chile , Perú y Argentina
- B) Chile , Bolivia y Argentina
- C) Chile , Venezuela y Colombia
- D) Chile , Bolivia y Perú