H I S T O R I A

En la clase de Historia

SOY y APRENDO.

ACTITUD + ESFUERZO=

Aprendizaje

Éxito

COLEGIO AURORA DE CHILE
PROFESORA :ROSA DÍAZ SAN MARTÍN
6° AÑO SEMANA 30

INCOPRPORACION DE TERRITORIO

Por guerra

Guerra del Pacífico (1879-1884)
Se incorpora al territorio chileno Tarapacá y Antofagasta

Ocupación de la Araucanía (1861-1883)
Incorporación de los territorios al Sur del Biobío

Por Colonización

Colonización de Valdivia y Llanquihue(desde 1840)

Colonización de la Zona Austral (desde 1843)

Por Negociación

Incorporación de Rapa Nui (Isla de Pascua)(1888)

CONFIGURACIÓN TERRITORIAL: UN ELEMENTO CLAVE DE UN ESTADO

Normas de clases
Ingresar a la hora, Adoptar una posición cómoda (sentado con la espalda recta) no escuchar música durante la clase, no dejar la sala de clases sin comunicar a la profesora, mantener micrófonos silenciados, realizar preguntas o consultas a través del chat.

OBJETIVO: Distinguir los distintos cambios territoriales en Chile durante el Siglo XIX. Con apoyo de Power Point, mapas y organizadores gráficos.

Ruta de Aprendizaje:
Socializar las normas de la clase.
Socializar el objetivo
Analizar distintos mapas y extraer información de ellos .
Socializar organizadores y registrar apuntes en el cuaderno.
Rueda de preguntas.
Cierre de la clase

GUERRA DEL PACÍFICO (1879-1883)

La **guerra** enfrentó a Chile con Perú y Bolivia, en el territorio que hoy corresponde al norte del país. Esta se dio a fines del siglo XIX, específicamente entre los años 1879 y 1883

El antes y el después de la guerra del Pacífico

Incorporación de las Regiones de Tarapacá y Antofagasta

Antes de la Guerra del Pacífico, el limite norte estaba a la altura de la ciudad de Taltal (al sur de la región de Antofagasta).

Al final de la Guerra, se incorporan casi 200.000 kms^2 al territorio nacional, zona rica en recursos mineros

Crecimiento hacia el norte: Guerra del Pacífico o del salitre (1879-1884)

La guerra del Pacífico, desarrollada entre 1879 y 1884, fue un conflicto armado entre Chile, Perú y Bolivia. La también denominada "guerra del salitre" tuvo consecuencias a corto, mediano y largo plazo, por lo que es considerada como el conflicto más importante de la historia republicana chilena.

Antecedentes

Expansión chilena al norte salitrero: mucho capital y población chilena migró hacia tierras bolivianas y peruanas desde 1860, atraídos por la explotación del guano y salitre.

Diferencias entre Chile y Bolivia por la delimitación de la frontera norte.

Tratado fronterizo de 1866.

Regulación de derechos de explotación del Salitre en 1874.

Crisis económica internacional: la crisis de 1873 afectó a Perú, Bolivia y Chile y las medidas que tomó Perú y Bolivia fue un factor determinante para el inicio de la guerra.

Pacto militar secreto entre Perú y Bolivia.

Alza de impuestos de Bolivia a empresarios chilenos.

Crecimiento hacia el norte: Guerra del Pacífico o del salitre (1879-1884)

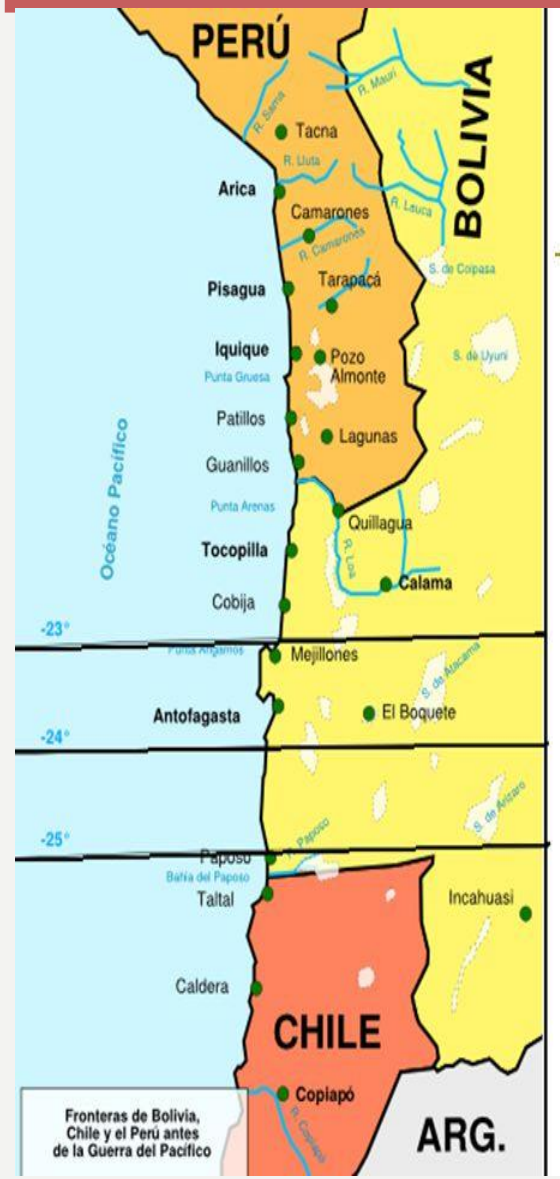

Tratados limítrofes 1866 y 1874: Chile y Bolivia

Tratado de 1866: se fija la frontera entre ambos países en el paralelo 24º. Se establece una zona económica compartida entre el paralelo 23º y 25º. Los impuestos provenientes de la explotación de guano y minerales se repartiría en partes iguales.

La incorporación del denominado Norte Grande a la soberanía chilena significó aumentar el territorio nacional en 185.084 kilómetros cuadrados, otorgando a Chile su fisonomía actual. El desierto y el altiplano es especialmente rico en salitre, cobre, oro y plata, entre otros minerales, así como en recursos pesqueros en las zonas costeras

Tras la Guerra del Pacífico se agregó medio centenar de oficinas salitreras con sus campamentos mineros, más una importante red de caminos y ferrocarriles salitreros.

¿De que tipo fueron las motivaciones que llevaron a enfrentarse a los países en la Guerra del Pacífico?

A) Políticas
B) Económicas
C) Sociales
D) Humanitarias

¿Qué países se enfrentaron en la Guerra del Pacífico a fines del Siglo XIX, específicamente entre los años 1879 y 1883?.

A) Chile, Argentina, Venezuela
B) Chile, Brasil, Ecuador
C) Chile, Uruguay, Paraguay
D) Chile, Perú, Bolivia

H I S T O R I A

En la clase de Historia

SOY y APRENDO.

ACTITUD + ESFUERZO=

Aprendizaje

Éxito

COLEGIO AURORA DE CHILE
PROFESORA :ROSA DÍAZ SAN MARTÍN
6° AÑO SEMANA 30

CONFIGURACIÓN TERRITORIAL: UN ELEMENTO CLAVE DE UN ESTADO

Normas de clases
Ingresar a la hora, Adoptar una posición cómoda (sentado con la espalda recta) no escuchar música durante la clase, no dejar la sala de clases sin comunicar a la profesora, mantener micrófonos silenciados, realizar preguntas o consultas a través del chat.

OBJETIVO: Distinguir los distintos cambios territoriales en Chile durante el Siglo XIX. Con apoyo de Power Point, mapas y organizadores gráficos.

Ruta de Aprendizaje:
Socializar las normas de la clase.
Socializar el objetivo
Analizar distintos mapas y extraer información de ellos .
Socializar organizadores y registrar apuntes en el cuaderno.
Rueda de preguntas.
Cierre de la clase

Crecimiento hacia el norte: Guerra del Pacífico o del salitre (1879-1884)

Consecuencias

Con la incorporación de las regiones de Tarapacá y Antofagasta, el país estableció la soberanía en gran parte del Norte Grande y se convirtió en propietario de las ricas tierras salitreras de la zona, iniciándose con ello un ciclo de auge económico nunca antes visto en Chile. El ciclo económico salitrero.

Incorporación al territorio nacional de las provincias de:
Tarapacá con el Tratado de Ancón firmado con Perú (1883).

El país se posicionó como potencia militar y económica de la región, lo que fortaleció el sentimiento nacionalista.

Influencia del imperialismo británico, quien se benefició económicamente de las tierras salitreras, y con esto se generó un proceso de industrialización en Chile.

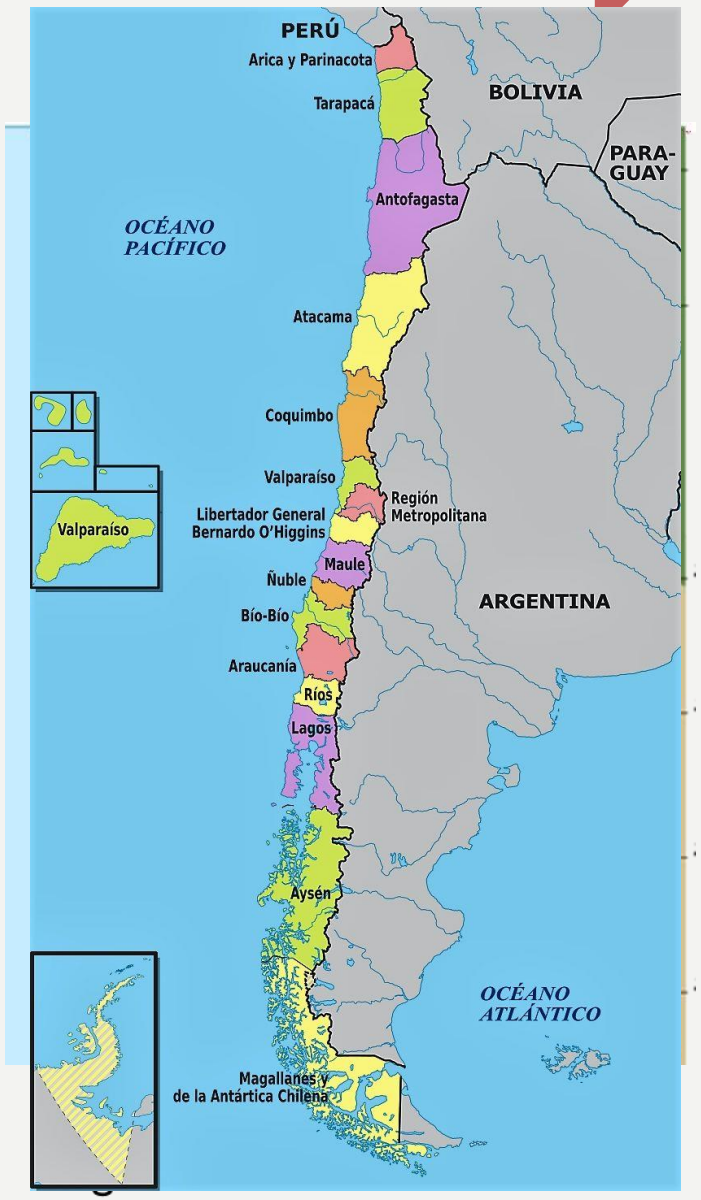

Pacífico

Incorporación de las Regiones de Tarapacá y Antofagasta

Antes de la Guerra del Pacífico, el limite norte estaba a la altura de la ciudad de Taltal (al sur de la región de Antofagasta).

Al final de la Guerra, se incorporan casi 200.000 kms^2 al territorio nacional, zona rica en recursos mineros

CHILE ANTES Y DESPUES DE LA GUERRA DEL PACÍFICO.

TERRITORIO DE CHILE ANTES DE LA GUERRA DEL PACÍFICO

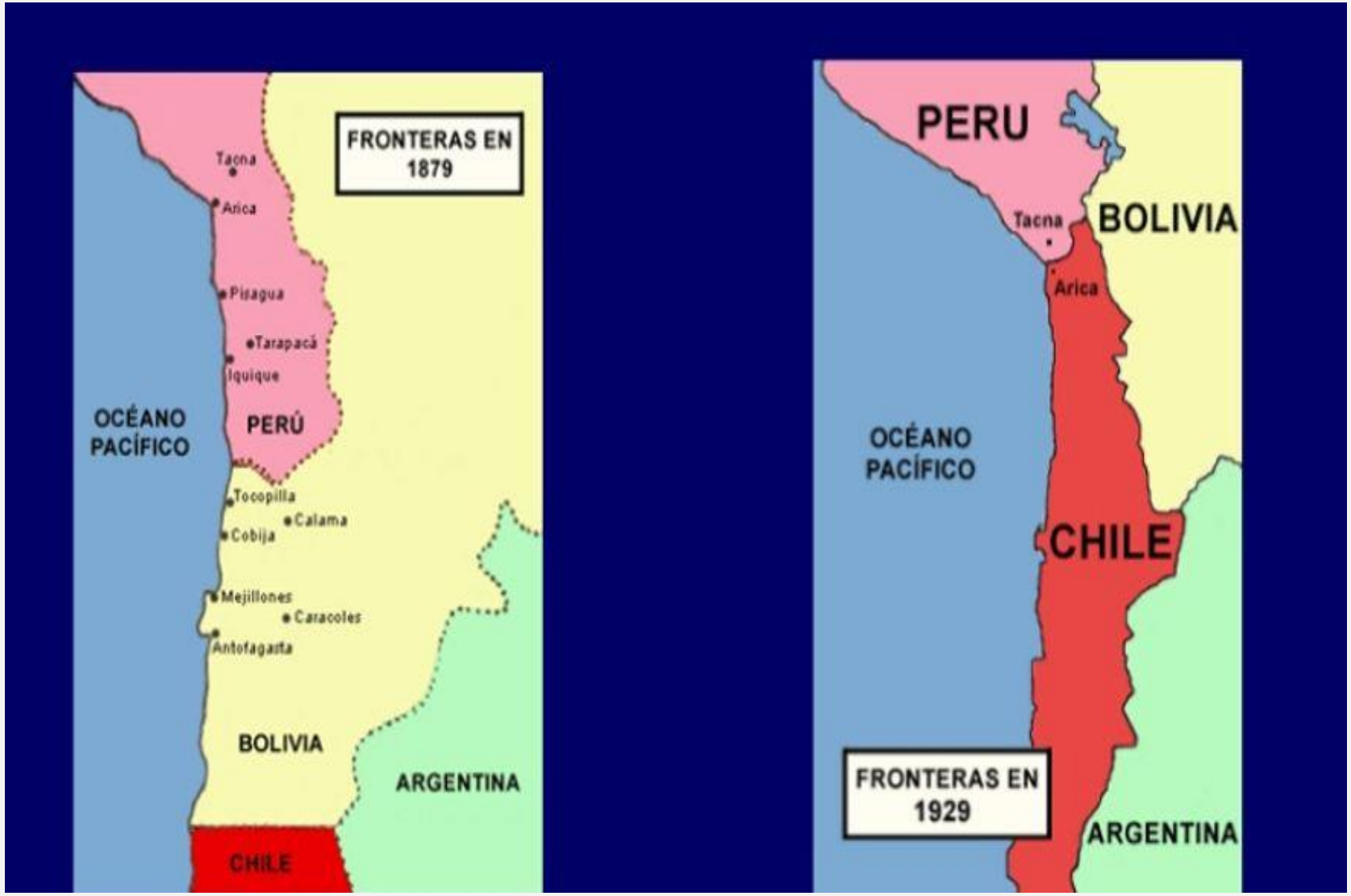

TERITORIO DE CHILE DESPUES DE LA GUERRA DEL PACÍFICO

Delimitación marítima actual con Perú

SÍNTESIS DE LA CONFIGURACIÓN TERRITORIAL S. XIX

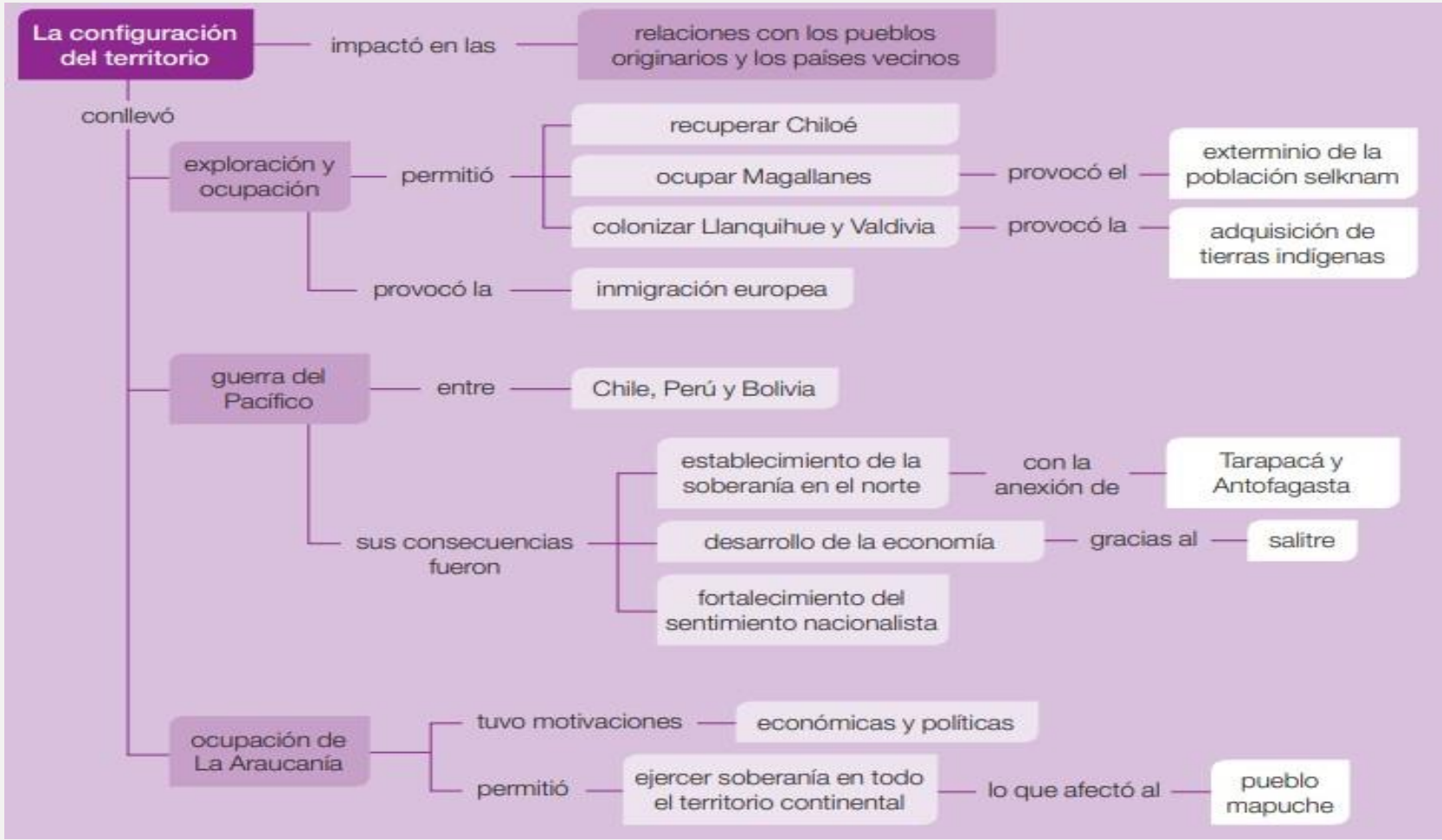

Con la incorporación de las regiones de Tarapacá y Antofagasta, el país estableció la soberanía en gran parte del Norte Grande y se convirtió en propietario de las ricas tierras de la zona, iniciándose con ello un ciclo de auge económico nunca antes visto en Chile.

¿Que nombre recibe este ciclo económico?

a) ciclo económico del cobre

b) ciclo económico salitrero

c) ciclo económico minero

d) ciclo económico agrícola

Identifica las estrategias utilizadas por Chile para la delimitación de su territorio en el siglo XIX

A) Trueque, venta, Conquista
B) Compra, intercambio, Enfrentamiento
C) Arriendo, Préstamo, Deuda
D) Colonización , Guerra, Negociación

¿Cuáles son las regiones que incorpora Chile a su territorio una vez ganada la Guerra del Pacífico?

a) Tarapacá y Antofagasta

b) Arica y Valparaíso

c) Magallanes y Biobío