



COLEGIO AURORA DE CHILE
RANCAGUA

Historia Semana 6

Profesoras:

- Daniela Cordero Chacana.
- Lina Vidal Valenzuela

Véanlo en video en

<https://youtu.be/AmP08qxwrTQ>



INDICACIONES ANTES DE COMENZAR

- Busca un lugar tranquilo para trabajar.
- Apaga, la televisión, radio, juegos, o cualquier cosa que pueda distraerte.
- Ten a la mano todos los materiales que necesitas, así no interrumpes tus tareas.
- Recuerda que tus papás te pueden ayudar con las indicaciones, pero eres tú quien debe resolver las tareas.



Objetivo de la clase

Reconocen la ubicación de Chile dentro de América y el mundo, su capital, la propia región y su capital dentro del mapa de Chile.



Ruta de aprendizaje

Repasamos lo visto
las clases
anteriores



Aprendemos sobre
la ubicación de
nuestro país,
nuestra región y su
capital



Trabajamos en
guía de ejercicios



¿Cómo representar lugares más grandes?

- Para representar nuestro planeta usaremos el globo terráqueo y el planisferio o mapamundi.



El **globo terráqueo** representa la forma de la Tierra.



El **planisferio** es la representación plana de la Tierra.

Para representar otros lugares como continentes y países ocuparemos los mapas. Existen diversos tipos de mapas



Los mapas también representan la superficie terrestre o una parte de ella. En ellos se usan símbolos y colores para informar de las características de la zona representada, como ríos, montañas o carreteras. Asimismo, tienen señalados los puntos cardinales y muestran la realidad a escala.

Los mapas muestran territorios más grandes que los planos, como países y continentes. Este año utilizaremos dos tipos de mapas:

Mapas físicos



Estos mapas nos muestran las características naturales de la superficie terrestre, como por ejemplo, los lugares donde hay cerros, cordilleras, valles, ríos y lagos.

Mapas políticos



Estos mapas muestran hasta dónde llega un territorio y dónde comienza otro. Señalan los límites o fronteras entre distintos lugares o países.



Recurso 1

En el mundo existen seis continentes: América, Asia, Antártida, Oceanía, Europa y África; y cinco océanos: Pacífico, Atlántico, Índico, Austral y Glacial Ártico.

Chile en el mundo



Pero...¿Dónde está Chile en el planeta?



CHILE EN EL MUNDO

Nuestro país, es un país tricontinental, es decir, tiene presencia en tres continentes: América, Antártida Y Oceanía



CHILE EN AMÉRICA DEL SUR

América se divide en tres: América del Norte, América Central y América del sur. Nuestro país, se ubica en América del Sur.



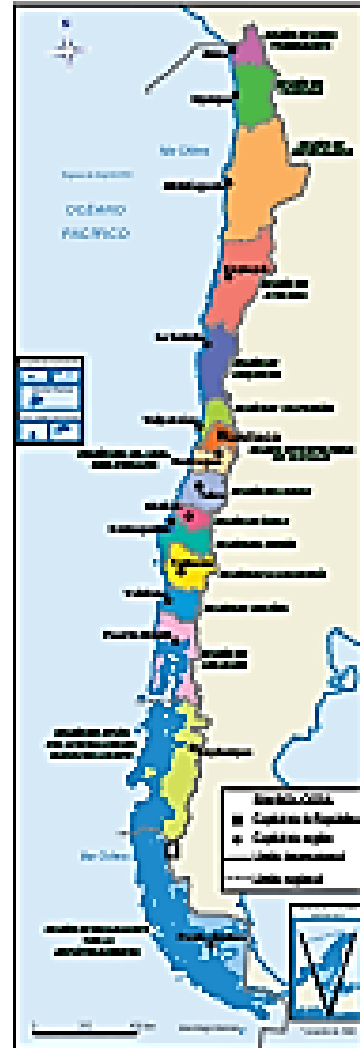
Pero...¿Cómo es Chile??



¿Cómo es Chile?

Chile se divide en 16 regiones y cada una de ellas tiene su capital.

Recurso 1 Chile y sus regiones.



Fuente: archivo editorial.

Regiones

Arica y Parinacota	Maule
Tarapacá	Ñuble
Antofagasta	Biobío
Atacama	La Araucanía
Coquimbo	Los Ríos
Valparaíso	Los Lagos
Metropolitana de Santiago	Aysén del General Carlos Ibáñez del Campo
Libertador General Bernardo O'Higgins	Magallanes y de la Antártica Chilena

- 1 Ubica tu región y su capital regional.
- 2 ¿Con qué lugar limita tu región por el norte, sur, este y oeste?
- 3 ¿Qué límite o límites tienen en común todas las regiones del país? Explica.



Trabajemos con guías

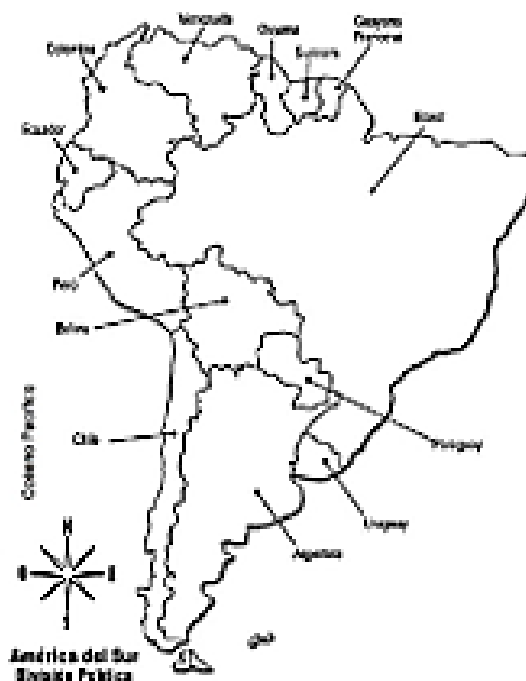


GUIA CLASE 6 HISTORIA, GEOGRAFIA Y CS. SOCIALES 2° BÁSICO

NOMBRE: _____ Curso: _____

Objetivo de la clase: Reconocer la ubicación de Chile dentro de América y el mundo, su capital, la propia región y su capital dentro del mapa de Chile.

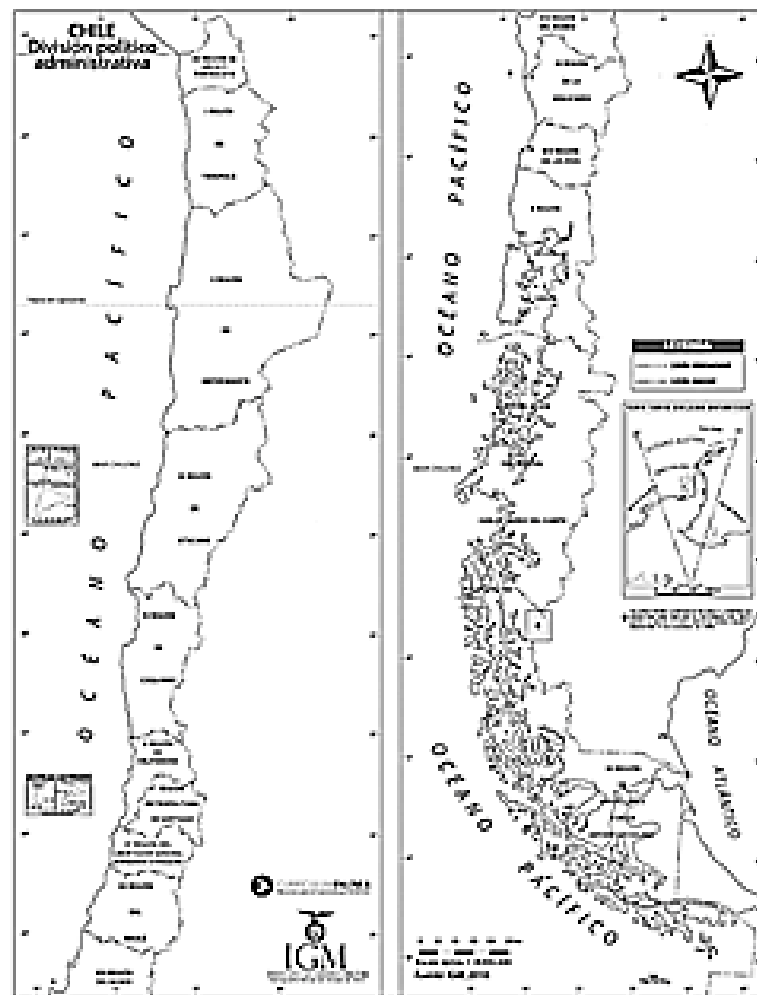
1.- Observa el mapa y, usando los puntos cardinales, completa las oraciones de acuerdo a la ubicación relativa de los países de América del sur, con respecto a Chile:



- a) Chile limita al norte con _____
- b) Chile limita al este con _____
- c) Chile limita al oeste con _____
- d) Chile limita al sur con _____



2.- Observa el mapa de Chile y sigue las instrucciones:



- Coloca los puntos cardinales en el mapa.
- Pinta de rojo la capital de Chile, que es _____.
- Pinta de azul la región en la que vives.
- Nuestra región se llama _____.
- La capital de nuestra región es _____.

