



Profesoras:

Natalia Aguerreque Aguayo
Vanessa Laineo Flores

1°B

Colegio Aurora de Chile

Semana 9

¡HOLA QUERIDOS ESTUDIANTES Y APODERADOS!

ESTA SEMANA ¡SEGUIREMOS APRENDIENDO!

POR FAVOR, SEGUIR CON ESE MARAVILLOSO ENTUSIASMO Y ESFUERZO.

NO OLVIDEN PREGUNTAR ANTE CUALQUIER DUDA.

LOS EXTRAÑAMOS Y QUEREMOS MUCHO.



PARA ESTA CLASE NECESITAS:

- UN AMBIENTE TRANQUILO Y ADECUADO PARA REALIZAR TUS ACTIVIDADES.
- LÁPIZ, GOMA Y LÁPICES DE COLORES.
- CUADERNO DE HISTORIA. (NO OLVIDES REGISTRAR LA FECHA).
- TEXTO DEL ESTUDIANTE.



UN DÍA CAMILO SALIÓ DE PASEO JUNTO A SU FAMILIA...



IBAN FELICES DISFRUTANDO DEL PAISAJE, HASTA QUE SE PERDIERON, NO SABÍAN QUE HACER.... ¿QUÉ CREES TU QUE HICIERON?



¿QUÉ HUBIERAS HECHO TU EN SU LUGAR?



IMAGINA QUE DEBES LLEGAR A UN LUGAR QUE TU NO CONOCES
¿QUÉ HACES PARA PODER LLEGAR?



Objetivo de la clase

Identificar función de planos y mapas, reconociendo sus diferencias y similitudes.



Ruta de aprendizaje



Escuchar
una historia
Diferenciar
entre
imágenes



Comprender lo que
son los mapas y
planos
Desarrollar
actividades del
texto del estudiante
Y guías

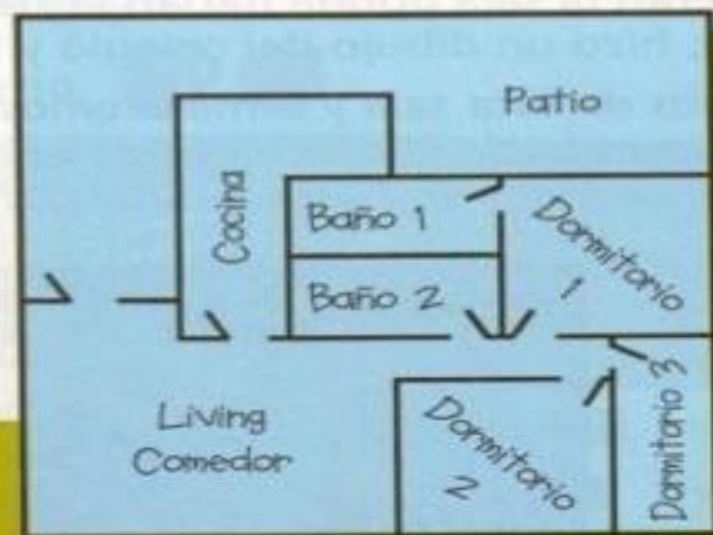


Evaluar a
través de
preguntas

¿QUÉ ES UN PLANO?

Se trata de un dibujo que representa un lugar como si lo miráramos desde arriba. Esta representación es de forma plana, por eso su nombre

Usando un plano puedes representar lugares como: tu pieza, tu casa, el colegio o tu barrio.



LOS MAPAS SIRVEN PARA REPRESENTAR LUGARES GRANDES, COMO LA TIERRA COMPLETA, UN CONTINENTE, UN PAÍS O UNA REGIÓN.

¿PUEDES VER LA DIFERENCIA CON EL PLANO?

Continentes y océanos



Ciudad de Valdivia



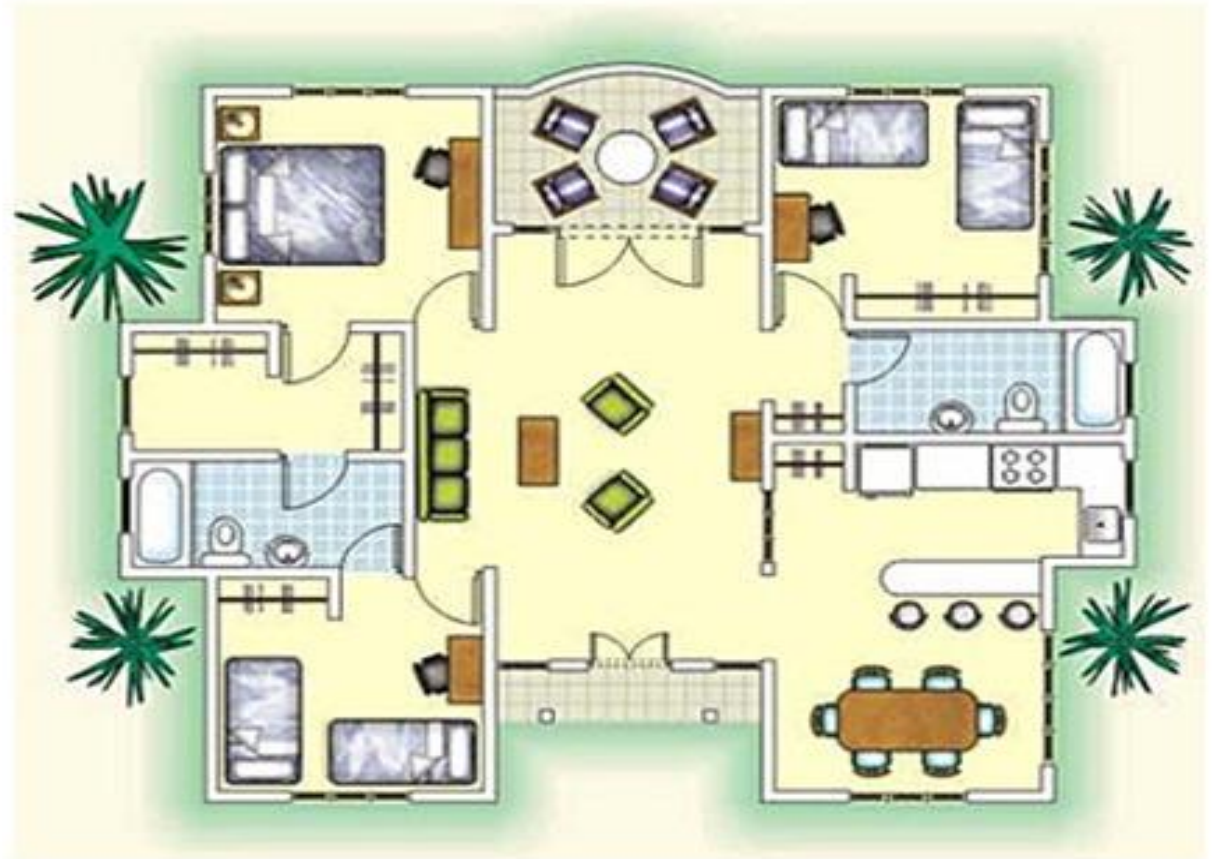
Mapa

América de Sur



Plano

Casa



¿CÓMO

SURGEN

LOS

MAPAS?


LOS MAPAS SE INVENTARON HACE MUCHO TIEMPO CUANDO AÚN NO EXISTÍAN LOS SATÉLITES, Y ERA IMPOSIBLE TOMAR FOTOGRAFÍAS DEL PLANETA DESDE EL ESPACIO. POR LO TANTO, LOS MAPAS SON ORIGINARIAMENTE ESTIMACIONES ACERCA DE LA GEOGRAFÍA DEL PLANETA.

Representaciones de la Tierra



La Tierra es el planeta en el cual vivimos. Su tamaño es enorme, es una gran esfera achatada en los polos que recorre una trayectoria en el espacio alrededor del Sol, junto a otros planetas.





Si miramos nuestro planeta desde el espacio, podemos observar que la mayor parte de la superficie está ocupada por agua, llamados océanos; en cambio, la parte sólida, llamada continentes ocupan una parte menor

Desde tiempos remotos, los seres humanos han intentado representar la Tierra de muchas maneras. Para lograr este objetivo han tenido que estudiar mucho sobre ella. Actualmente gracias a los viajes espaciales podemos conocer la forma de la Tierra vista desde el espacio. Estos viajes han entregado datos precisos acerca de, por ejemplo, la forma de nuestro planeta





Entre las representaciones más utilizadas se encuentra el globo terráqueo y el planisferio que muestran grandes superficies de la Tierra y hay otras que muestran superficies más pequeñas como los mapas y planos.



Mapa



Plano



Globo
terráqueo



Planisferio



Pero ...¿Qué es un planisferio?




Un planisferio es una representación **plana** de la superficie de la Tierra que abarca a todo el planeta y **muestra toda la superficie de la Tierra de una sola vez**. Como muestra la imagen.



Recreo cerebral

Encuentra el diferente

Hipnosis con Ana Maria



LOGRADO




Hipnosis
con
Ana Maia

NO PUDE



Trabajemos con tu texto del estudiante

No imprimir



Con apoyo de la familia

Observa las imágenes y comenta con tu familia las preguntas de la página 76, 77, 82 y 83

Trabajemos con guías



Dirigirse a la plataforma y
descargar las guías

No olvides registrarlas o
pegarlas en tu cuaderno

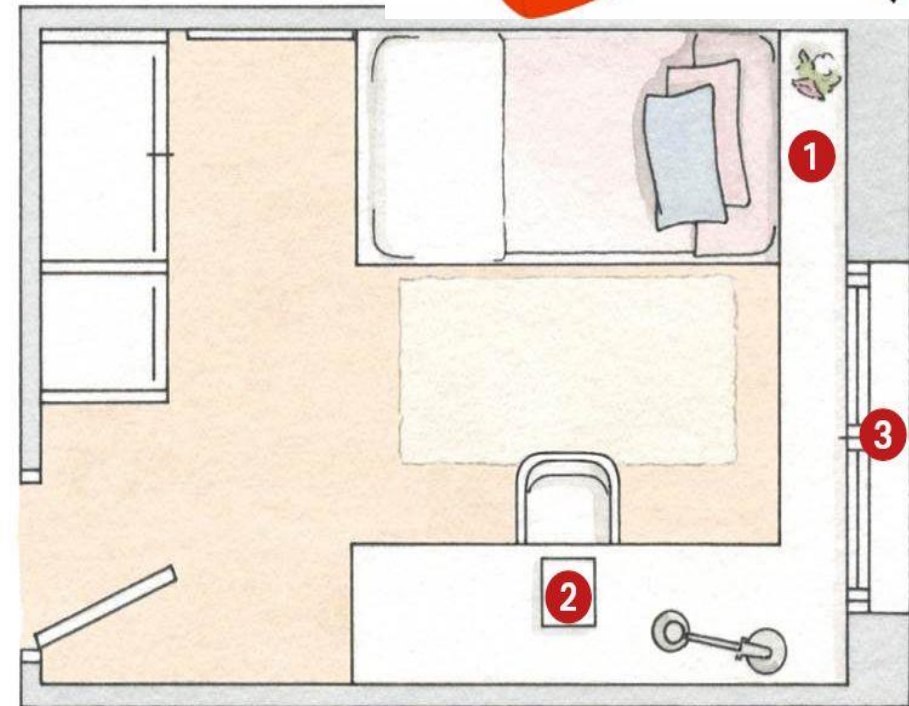
Con ayuda de tu familia:

En una hoja de block, oficio o en tu cuaderno:

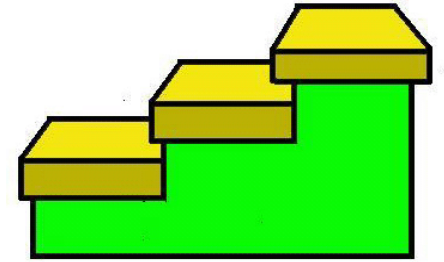
Dibuja el plano de tu dormitorio.

Ejemplo:

Al terminar sacar foto y
enviarlo a la profesora



Escalera al éxito




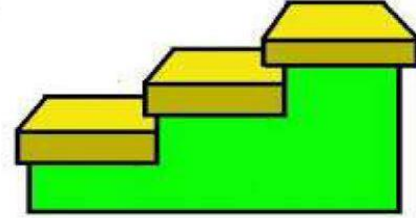
© www.ClipProject.info



Características	Globo terráqueo	Planisferio
1. Es la representación plana de la Tierra		
2. Es la representación más exacta de la forma del planeta Tierra		
3. Es muy difícil de transportar		
4. Es fácil de transportar		
5. Se puede ver sólo una parte de la superficie de la Tierra		
5. Muestra toda la superficie de la Tierra de una sola vez		

Responde a tu familia y regístralo en el cuaderno.

Escalera al éxito



¿Qué lugar de la casa representa el plano?

¿Qué representa el círculo en el plano?

¿Qué representa el rectángulo más grande?

Comenta con tu familia las preguntas.